



OFICINA ESPAÑOLA DE  
PATENTES Y MARCAS

ESPAÑA



① Número de publicación: **1 070 825**

② Número de solicitud: U 200930357

⑤ Int. Cl.:  
**B42D 1/00** (2006.01)

⑫

SOLICITUD DE MODELO DE UTILIDAD

U

⑫ Fecha de presentación: **05.08.2009**

⑦ Solicitante/s: **Ediciones Fornés, S.L.N.E.**  
**Avda. Joan Fuster, 46 B - 1º B, Oficina B**  
**03700 Denia, Alicante, ES**

⑬ Fecha de publicación de la solicitud: **02.11.2009**

⑧ Inventor/es: **Fornés González, Antonio**

⑩ Agente: **Paz Espuche, Alberto**

⑭ Título: **Guía turística perfeccionada.**

ES 1 070 825 U

## DESCRIPCIÓN

Guía turística perfeccionada.

### Objeto de la invención

El objeto de la presente invención hace referencia a una guía turística del tipo utilizado para dar información que dispone de un medio de almacenaje para guardar un mapa o plano cuyo tamaño y plegado reducidos favorecen su uso y manejabilidad.

### Antecedentes de la invención

En la actualidad son conocidas multitud de guías turísticas que incorporan mapas de la ciudad y publicidad, no obstante, estos mapas suelen estar en una de las páginas de la guía, con lo que no pueden ser utilizados de manera independiente al resto de la guía, o bien siendo independientes van pegados a la misma de manera que una vez despegados ya no pueden volver a ser guardados de forma fija en la misma, suponiendo ello además de incomodidad para su almacenaje un riesgo de pérdida, así como favoreciendo su rápido deterioro. Además los mapas utilizados habitualmente son de gran tamaño tanto desplegados como una vez plegados, lo cual dificulta tanto su manejo cuando se busca un punto como su plegado posterior.

Debe mencionarse que el solicitante manifiesta no conocer la existencia de otras guías turísticas con las mismas características que aquí se describen.

### Descripción de la invención

La guía turística perfeccionada a que hace referencia la presente memoria, presenta una serie de ventajas respecto a las guías turísticas o similares existentes en el mercado en la actualidad.

La primera ventaja que caracteriza a la guía turística perfeccionada, reside en que incorpora un medio de almacenaje, como puede ser una carpeta o funda de plástico con una abertura lateral, donde se puede alojar un mapa o plano de tamaño reducido, de manera que puede extraerse para su uso y una vez utilizado puede volverse a guardar en el mencionado habitácu-

lo, permaneciendo disponible para posteriores usos o consultas. Además, el hecho de que el mapa o plano quede guardado en la funda lo protege del deterioro.

Otra ventaja consiste en que al ser el mapa o plano de tamaño reducido, tanto desplegado como una vez plegado, permite su fácil manejo y manipulación. Debe tenerse en cuenta que los planos turísticos suelen consultarse en cualquier lugar y situación, generalmente de pie o caminando y este tamaño reducido a la medida aproximada de una tarjeta de visita o un DNI, facilita enormemente el proceso de consulta y posterior guardado, con el consiguiente ahorro de tiempo.

Por último citaremos como ventaja la facilidad del doblado del mapa o plano. La configuración de las líneas de doblez posibilita su rápido y sencillo plegado mediante un movimiento de fuelle. Así el plano consiste en una hoja cuadrangular que presenta varias líneas de doblez en sentido vertical que permiten el plegado en fuelle y dos líneas de doblez horizontales que actúan como guías para el doblado final a tamaño tarjeta.

### Descripción de los dibujos y ejemplo práctico

Con el objeto de ilustrar cuanto hasta ahora hemos expuesto, se acompaña a la presente memoria descriptiva y formando parte integrante de la misma, de un conjunto de dibujos en los que se ha representado de manera simplificada y esquemática, un ejemplo de realización práctica únicamente explicativo aunque no limitativo, de las características de la novedosa invención.

La figura 1 muestra una vista de la guía turística (1) y el medio de almacenaje (2) con el plano doblado en su interior (3).

La figura 2 muestra una vista del plano parcialmente doblado en forma de fuelle.

La figura 3 muestra una vista del plano en su fase final de doblado a tamaño tarjeta.

### REIVINDICACIONES

1. Guía turística perfeccionada **caracterizada** por contener un medio de almacenaje donde se aloja un mapa o plano plegado.

2. Guía turística según la reivindicación 1 **caracterizada** porque el medio de almacenaje consiste en una funda de material plástico con una abertura lateral

por donde se introduce el mapa o plano.

3. Guía turística según la reivindicación 1 **caracterizado** porque el doblado del mapa o plano que se aloja en el medio de almacenaje se realiza a través de al menos seis líneas de doblez verticales y dos líneas de doblez horizontales quedando plegado al tamaño aproximado de una tarjeta.

5

10

15

20

25

30

35

40

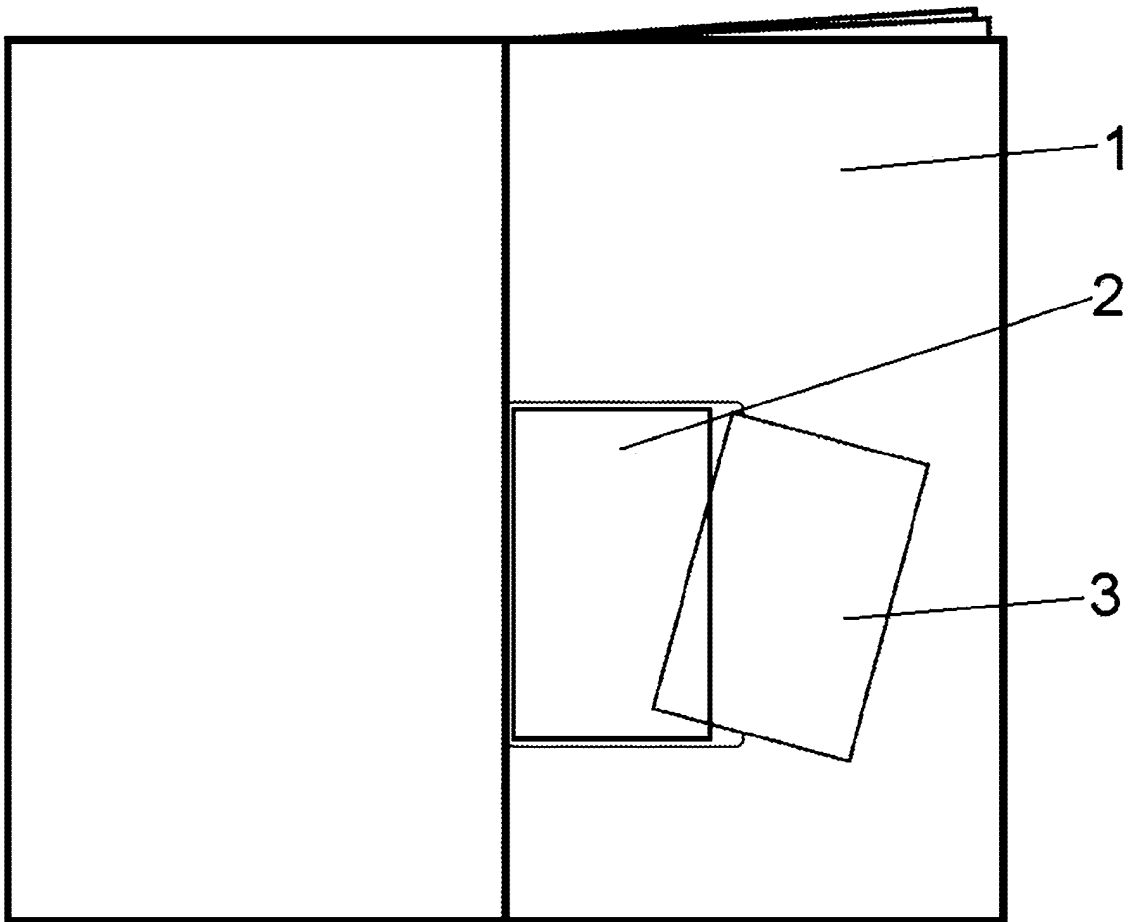
45

50

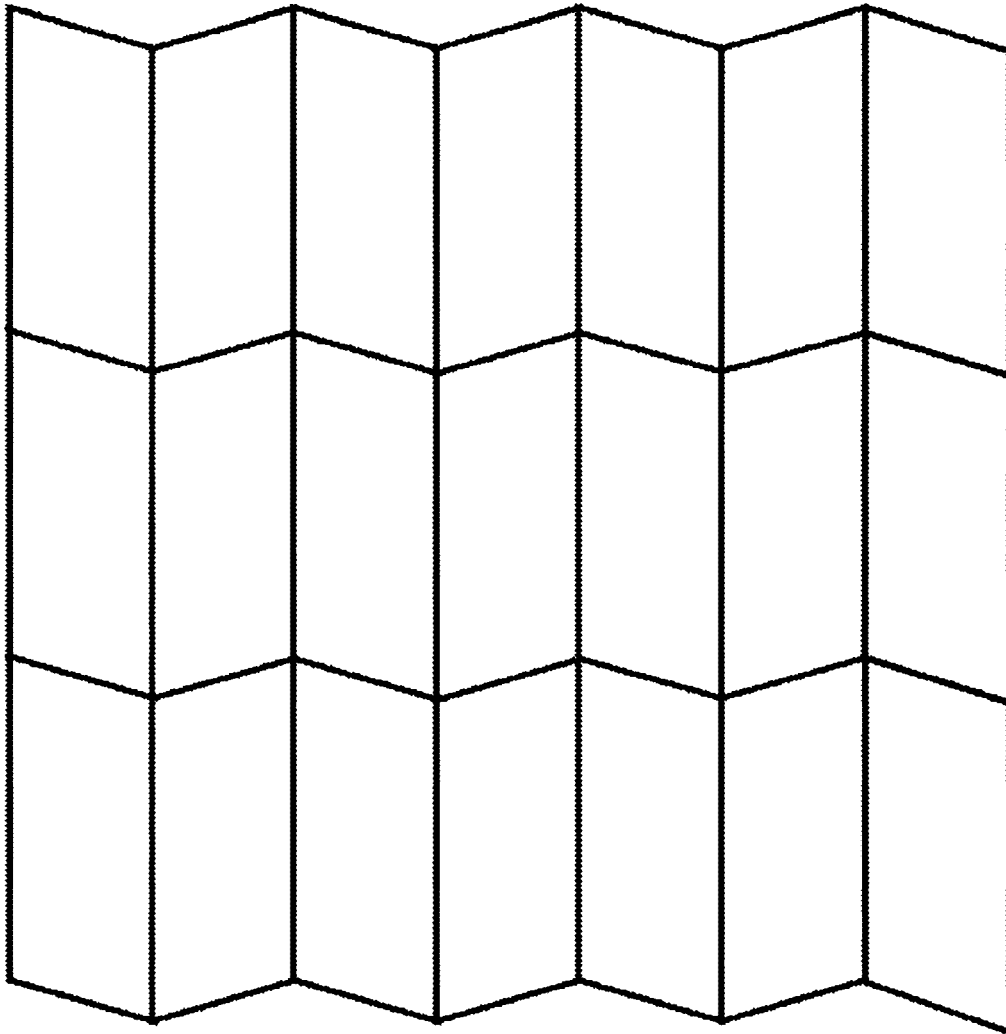
55

60

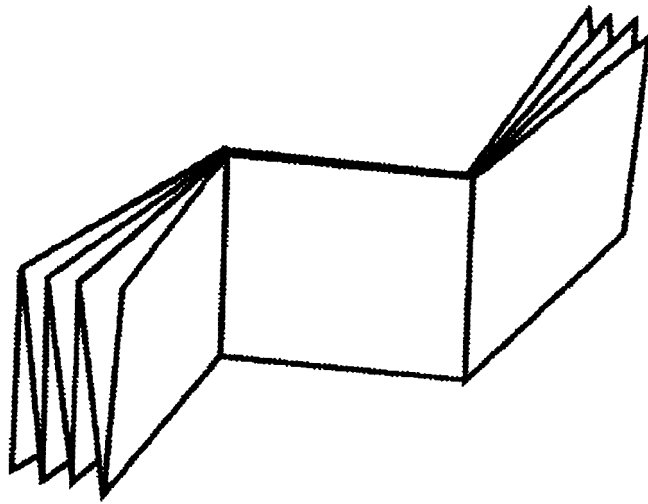
65



**FIG. 1**



**FIG. 2**



**FIG. 3**